

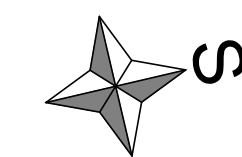


LEGENDA :

- | | |
|-------------------------------------------------------------------------------------|-----------------------------|
|  | Nově navržené hrany |
| | Související investice |
| | Stávající polohopis |
| | Stávající hranice parcel |
| | Hranice katastrálních území |

BAREVNÉ PLOCHY:

- | | |
|-------------------------------------------------------------------------------------|--------------------------------------------------|
|  | Vozovka - výměna konstrukce do 190mm |
|  | Napojení na stávající povrch - hl. trasa |
|  | Vozovka - extravišňn (kompletní nová konstrukce) |
|  | Napojení na stávající povrch - v obci |
|  | Nezpevněná krajnice |
|  | Zářez |
|  | Zeleň |



Pozn. zapuštěná obruba ve vjezdech – nášlap 2 cm

VÝŠK. SYSTÉM: Bpv



projektová, průzkumná a konzultační společnost
PUDIS a.s., Nad Vodovodem 2/3258, 100 31 Praha 10
tel.: +420 274 776 645, fax: +420 274 778 656, www.pudis.cz, info@pudis.cz

Vypracoval: Ing. Barbara Jelínková	Horní odborný projekt: Ing. Dušan Merto Vybavitel řešitel: Ing. Jan Vlček	Investor: KRÁLŮVHRADECKÝ KRAJ Pivovarské náměstí 1245 Hradec Králové 500 03
Odpovědný projektant: Ing. Dušan Merto	Ředitel společnosti: Ing. Martin Höfler	
Číslo výkresu: D-16-041	Datum: 10/2018	

Akce: II/325 Chlum – Velký Vřeštov – Mostek stavby: II/325 Maslojedy – hraniční okružní HK REKONSTRUKCE KOM. V OBCI MASLOJEDY A VRCHOVNICE	Měřítko: 1:250	Formát: 12 A4
Příloha: STAVEBNÍ ČÁST SO 101 SITUACE – DÍL 2	Stupeň: DSP/PDPS	Souprava: C.1.1.2.2